

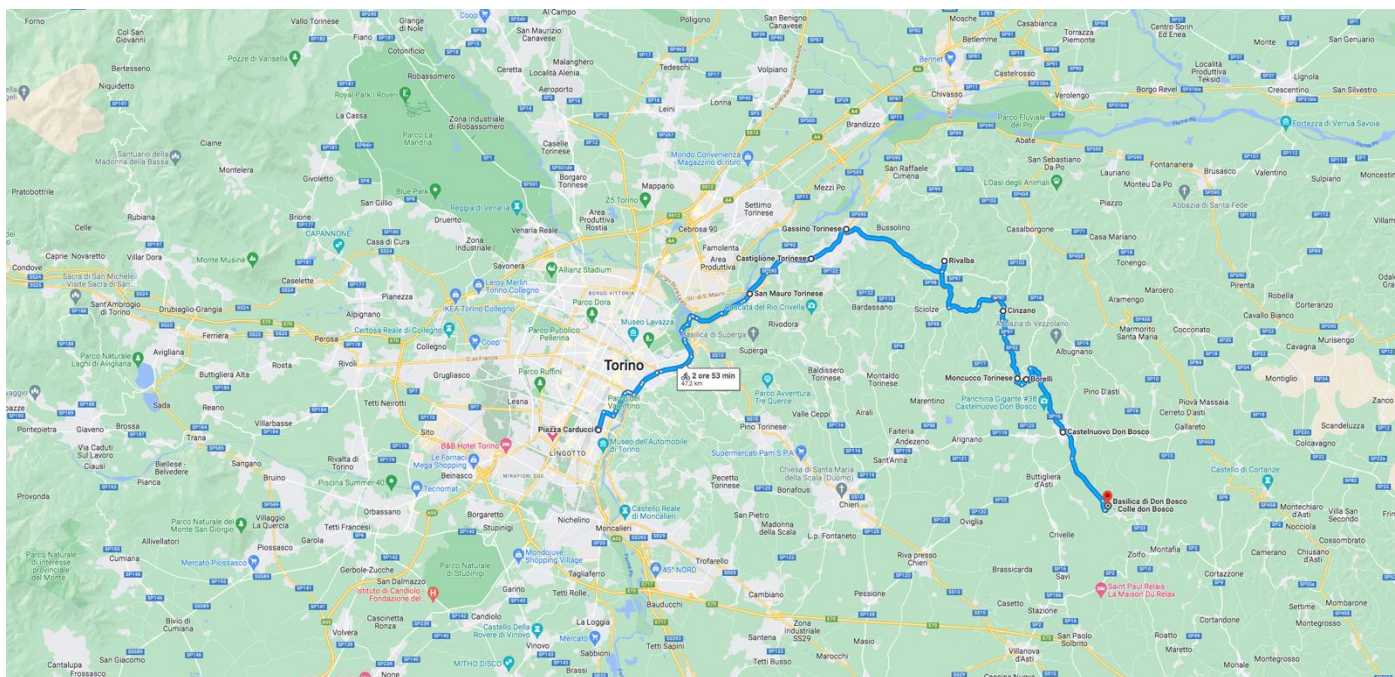
# TOUR DEL MONFERRATO 2023 – POLISPORTIVA UICI TORINO – 10/13 GIUGNO 2023

n. 6 tandem + n. 4 ciclisti singoli = 16 partecipanti

**SABATO 10 GIUGNO 2023**

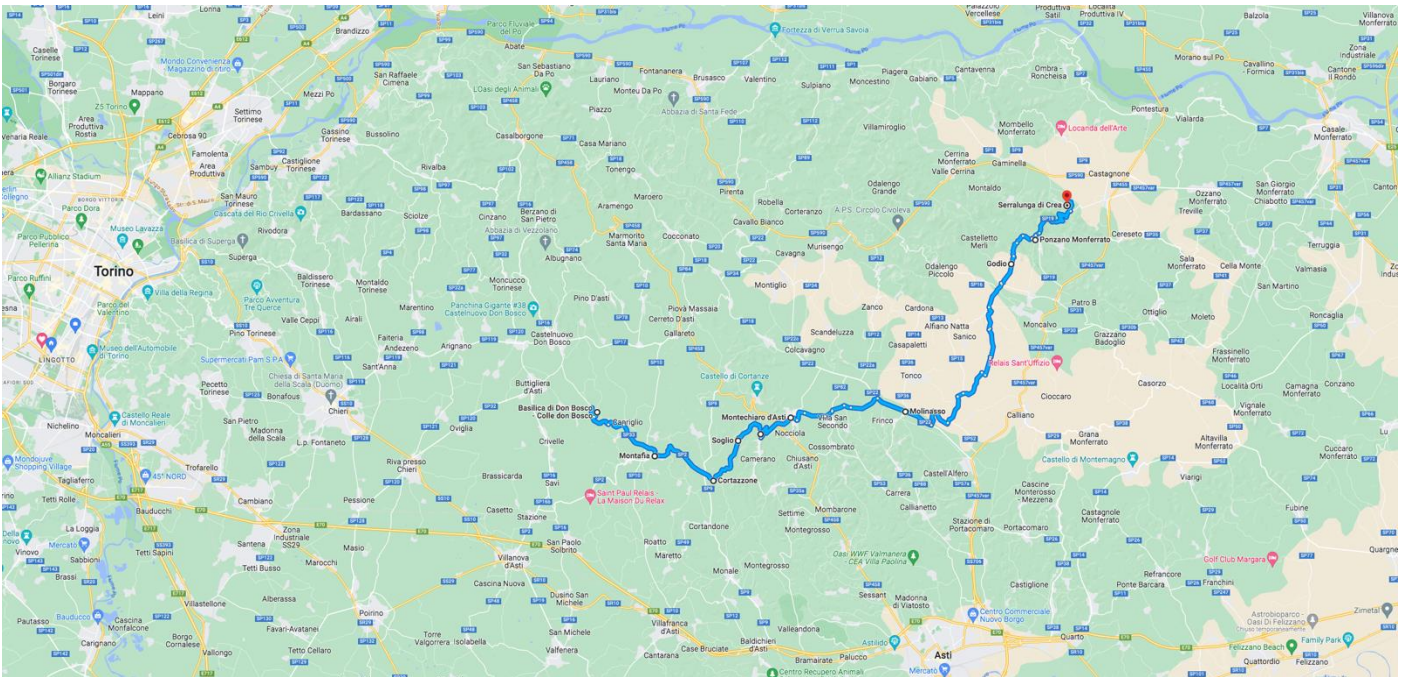
**PRIMO GIORNO: TORINO – SERRALUNGA DI CREA KM 90 H. 5,5 disl 964 metri – partenza ore 8,45 breve sosta al borgo medioevale per fotografie**

- **I Semitappa:** Piazza Carducci → Colle Don Bosco - **KM 47 - H. 2,5 - disl 367 metri**  
TORINO – SAN MAURO – CASTIGLIONE TORINESE – GASSINO TORINESE – RIVALBA – CINZANO – MONCUCCO (BIG BENCH #134) – BORELLI – CASTELNUOVO DON BOSCO - COLLE DON BOSCO (VISITA SANTUARIO)  
PRANZO al sacco a cura dei partecipanti nell'area fronte santuario.



- **II Semitappa:** COLLE DON BOSCO → SERRALUNGA DI CREA - **KM 41,6 - H. 3 - disl 597 metri**  
COLLE DON BOSCO (BIG BENCH #144 Capriglio) – CAPRIGLIO – MONTAFIA – CORTAZZONE – SOGLIO – CASASCO – MONTECHIARO D’ASTI – MOLINASSO – STAZIONE DI TONCO ALFIANO – GODIO – PONZANO MONFERRATO – SANTUARIO DIOCESANO MADONNA DI CREA (visita al santuario da valutare se alla sera di giovedì oppure al mattino di venerdì)

**CENA E PERNOTTAMENTO:** Ristorante del santuario di Crea  
Piazza Santuario, 7  
15020 SERRALUNGA DI CREA (AL)

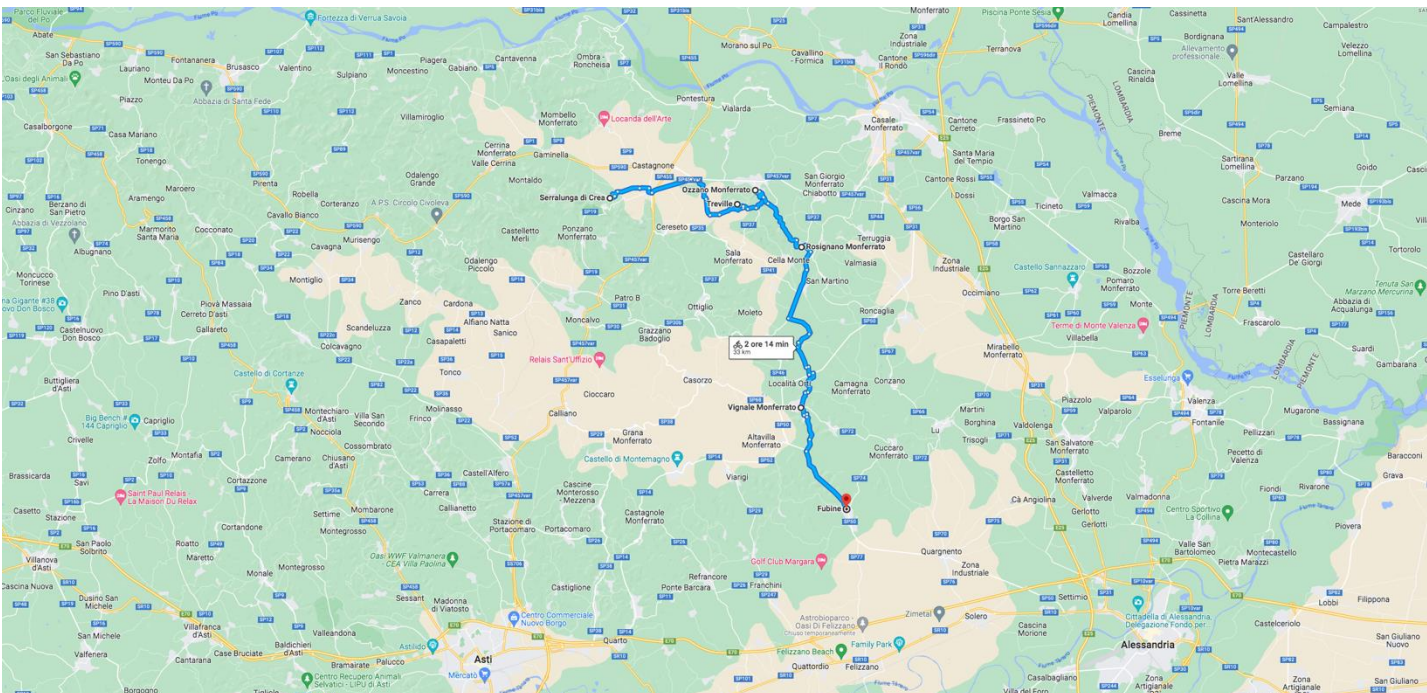


## DOMENICA 11 GIUGNO 2023

### SECONDO GIORNO: SERRALUNGA DI CREA – VIGNALE MONFERRATO - KM 64,2 - H. 4,2 - disl 1000 metri

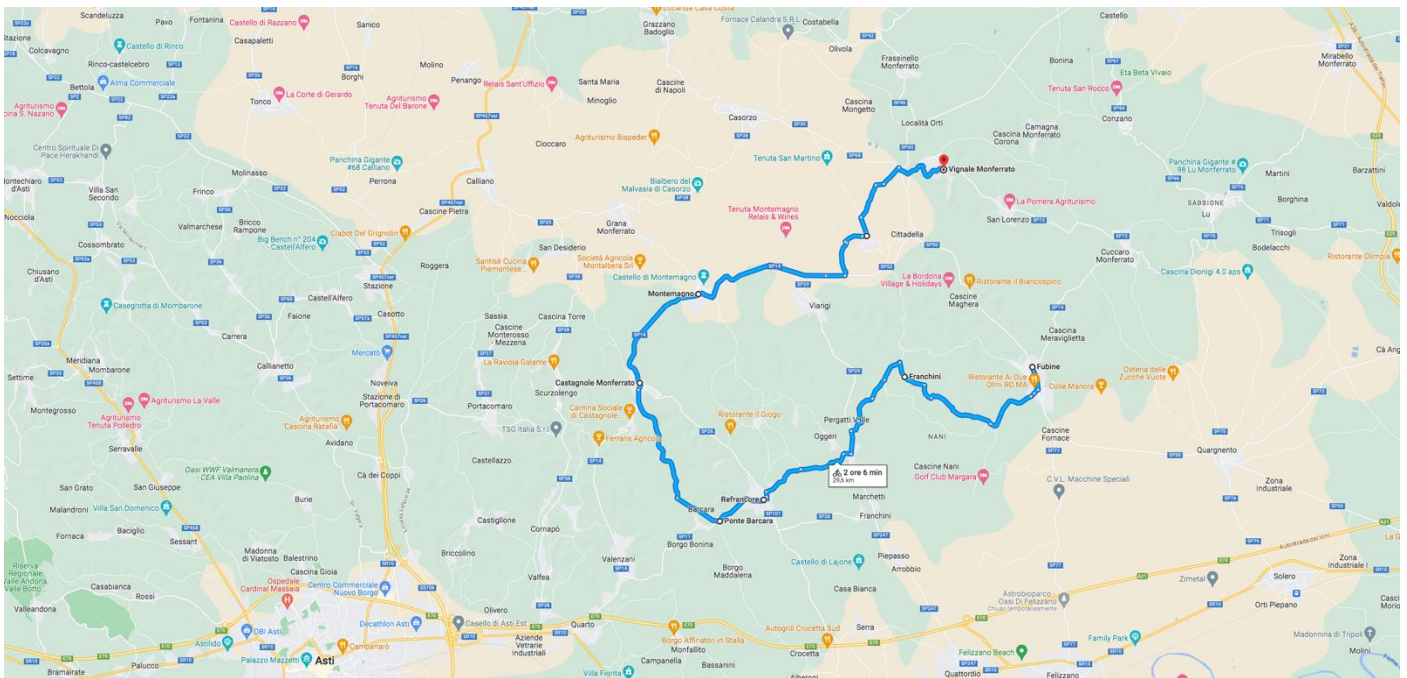
- **I Semitappa: SERRALUNGA DI CREA – FUBINE - KM 34,6 - H. 2,2 - disl 490 metri**  
 SERRALUNGA DI CREA - TREVILLE (Belvedere) - OZZANO MONFERRATO (visita al Borgo Medievale e al Castello di Ozzano) – ROSIGNANO MONFERRATO – VIGNALE MONFERRATO - FUBINE (visita agli Infernot, Cappella Bricherasio, Laboratorio Artigianale Cioccolato)

PRANZO: in occasione della Festa dei Rioni a Fubine, pranzo presso gli stand della fiera.



- **II Semitappa: FUBINE – VIGNALE MONFERRATO - KM 29,6 - H. 2 - disl 510 metri**  
Fubine - FRANCHINI (AL) – REFRANCORE – PONTE BARCARA – Castagnole Monferrato – Montemagno (da valutare tempi e costi per visita guidata al Castello) – Altavilla Monferrato – Vignale Monferrato

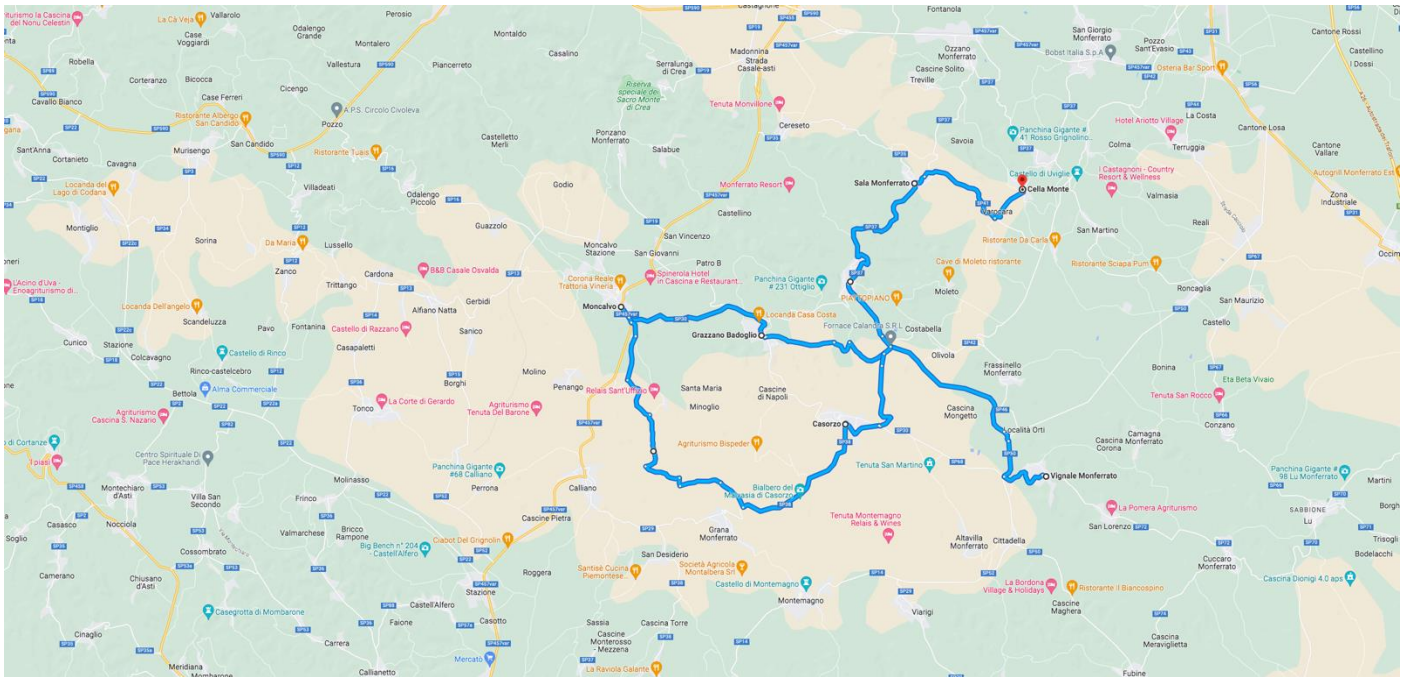
**CENA E PERNOTTAMENTO:** Agriturismo La Pomera  
Ca' Pomera, 1, 15049 Vignale Monferrato AL



**LUNEDI 12 GIUGNO 2023**

**TERZO GIORNO: VIGNALE MONFERRATO – TERRUGGIA - KM 60 - H. 4 - disl 935 metri**

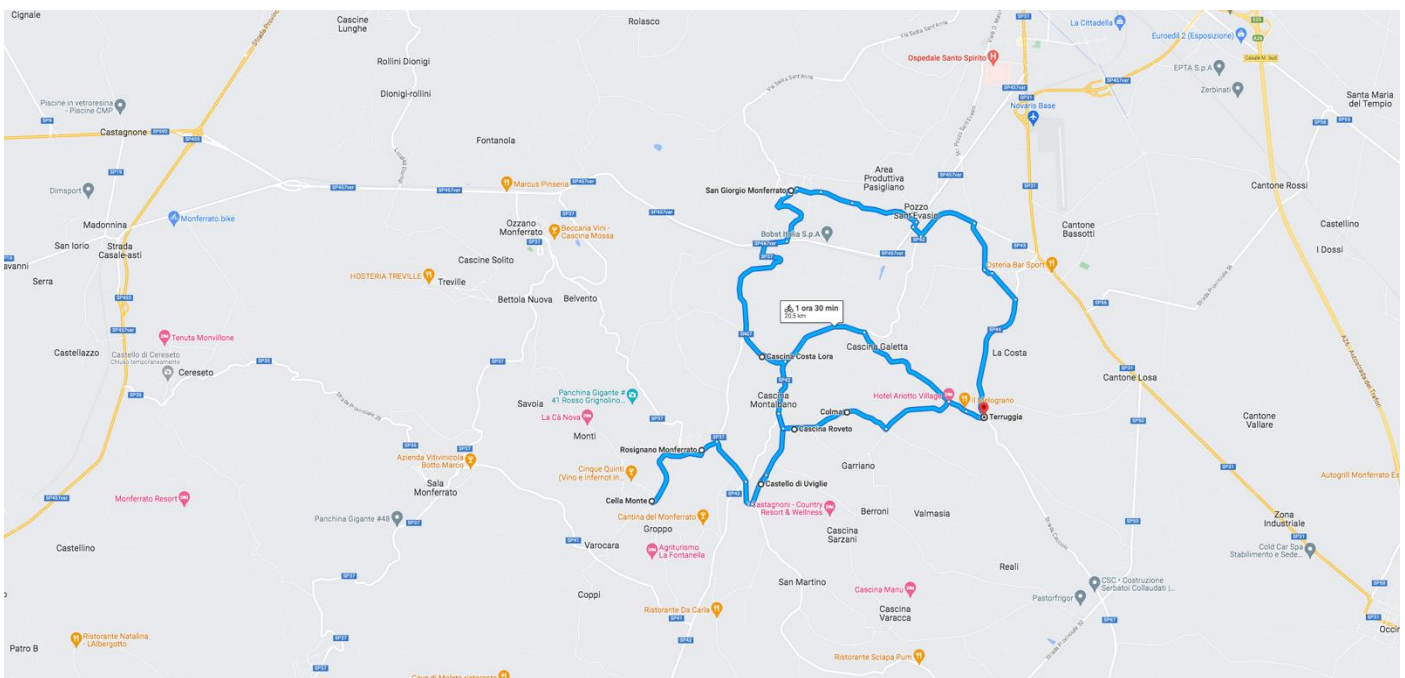
- **I Semitappa: Vignale Monferrato – Cella Monte - KM 40 - H. 2.25 - disl 580 metri**  
Vignale Monferrato – Grazzano Badoglio – Moncalvo – Cioccaro – Casorzo – Ottiglio – Sala Monferrato – Cella Monte (visita del paese se è possibile parcheggiare i tandem in luogo sicuro)  
PRANZO: IL NUOVO CARPINO - CELLA MONTE all'aperto in cima alla collina con vista panoramica



- **II Semitappa:** Cella Monte – Terruggia - **KM 20 - H. 1.30 - disl 355 metri**
- Cella Monte, Rosignano Monferrato, Castello di Uviglie, Terruggia, San Giorgio Monferrato, Cascina Costa Lora, Cascina Roveto, Colma, Terruggia

**CENA:** Bar Ristorante del Municipio di Tortorella

**PERNOTTAMENTO E COLAZIONE:** Hotel Ariotto Via Enrico Prato, 39, 15030 Terruggia  
[info@ariotto.it](mailto:info@ariotto.it) tel 0142 402 800

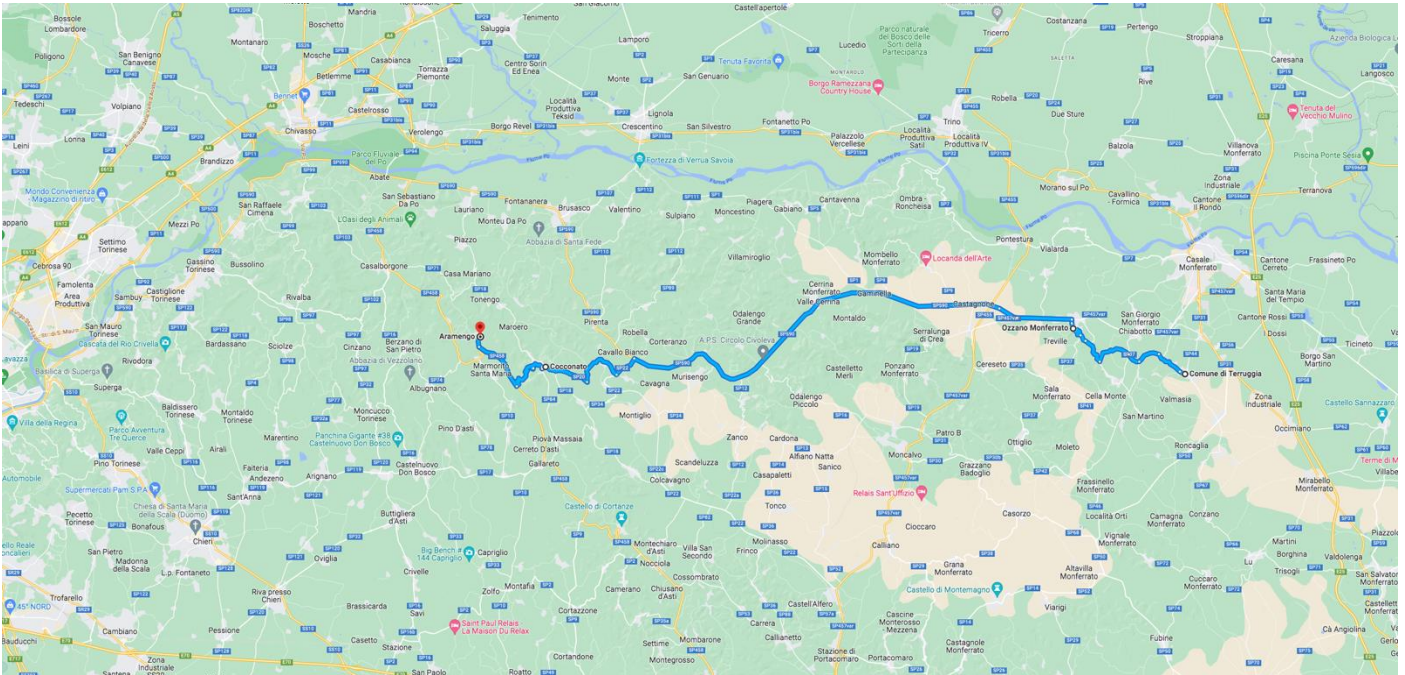


**MARTEDI 13 GIUGNO 2023**

**QUARTO GIORNO TERRUGGIA – TORINO Pzza Carducci - KM 88 - H. 5.30 - disl 915 metri**

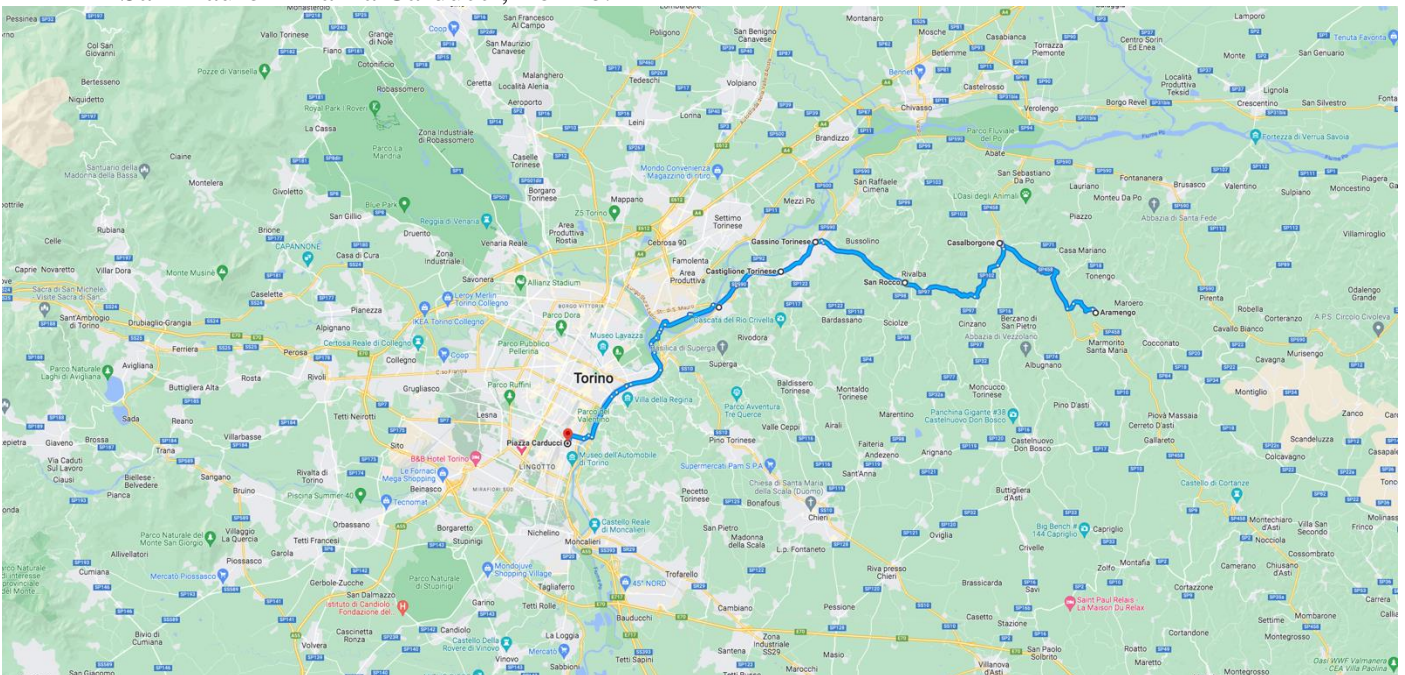
- **I Semitappa:** Terruggia - Aramengo - **KM 50 - H. 3 - disl 577 metri**
- Terruggia – Ozzano Monferrato – Coconato – Aramengo

Degustazione vini e pranzo presso Cascina Quarino  
**CASCINA QUARINO**  
 Borgata Canova 10  
 ARAMENGO



- **Il Semitappa:** Aramengo – Piazza Carducci, Torino - **KM 41 - H. 2.30 - disl 338 metri**

Aramengo - Casalborgone – San Rocco di Rivalba – Gassino Torinese – Castiglione Torinese – San Mauro – Piazza Carducci, Torino.



**RIEPILOGO ITINERARIO**

**PRIMO GIORNO: TORINO – SERRALUNGA DI CREA KM 90 H. 5,5 disl 964 metri**

**SECONDO GIORNO: SERRALUNGA DI CREA – VIGNALE MONFERRATO - KM 64,2 - H. 4,2 - disl 1000 metri**

**TERZO GIORNO: VIGNALE MONFERRATO – TERRUGGIA - KM 60 - H. 4 - disl 935 metri**

**QUARTO GIORNO: TERRUGGIA - TORINO - KM 88 - H. 5.30 - disl 915 metri**

**TOTALE KM 300 CIRCA – DISLIVELLO MT 3.800 CIRCA**